











**LEGENDE**

-  Regard avaloir
  -  Grille avaloir
  -  Regards assainissement
  -  Périmètre du lotissement
  -  Lampadaire
  -  Ligne EDF Basse Tension
  -  Ligne France Télécom
  -  Bouche à clé Eau potable
  -  Support EDF - Luminaire
  -  Support EDF
- B.A. = Borne Ancienne

SUPERFICIE LOTIE	12 234 m <sup>2</sup>
SUPERFICIE ACCES PRIVATIF	108 m <sup>2</sup>
SUPERFICIE ESPACE VERT	1 538 m <sup>2</sup>
SUPERFICIE VOIRIE ET PARKINGS	1 482 m <sup>2</sup>
SUPERFICIE TOTALE:	15 362 m <sup>2</sup>



**FC DEVELOPPEMENT**  
**DEPARTEMENT DU PAS DE CALAIS**  
**Commune de VIMY**  
 Lotissement de 12 parcelles  
 rue Lamartine

Pièce PA4  
**PLAN DE COMPOSITION  
 D'ENSEMBLE DU PROJET**  
 [Art. R.441-4 2° du code de l'urbanisme]

Section: AM - Lledit : la rue Lamartine Nord - N°327,328.

Superficie Arpentage: 15 362 m<sup>2</sup>.

**CABINET  
 CARON - BRIFFAUT**  
 SOCIÉTÉ CIVILE PROFESSIONNELLE DE GEOMETRES EXPERTS

**SANS ECHELLE**  
 PLAN DRESSÉ LE 30 mars 2006.

Modifications	Date
Permis d'aménager	

0 RUE DES AGACHES  
 62000 ARRAS  
 TEL. 03 21 73 25 73  
 FAX. 03 21 50 97 10

1 RUE DU PETIT SÉVIGNAIS  
 59400 CAMBRAI  
 TEL. 03 27 70 74 95  
 FAX. 03 27 70 74 96

*Nota: Les côtes et superficies ne seront garanties qu'à l'issue de l'établissement du bornage et du documents administratif de division*